

SIMI 2019

Salon de l'immobilier d'entreprise



11, 12 et 13
décembre 2019



Région
Hauts-de-France



© Aldo Soares

© Dominique Bokalo / Région Hauts-de-France

Les Hauts-de-France se classent régulièrement en tête dans les enquêtes et baromètres sur l'attractivité de notre pays. En novembre, notre région a remporté le prix "Attractivité Territoriale" de la 1^{re} édition des Prix "Choose France". Cette récompense est venue conforter la position des Hauts-de-France : deuxième région en nombre d'emplois, créés ou maintenus, mais également en matière d'investissements étrangers, par des baromètres comme Business France ou IBM 2019.

Notre Région dispose de nombreux atouts, à commencer par sa situation exceptionnelle, au cœur d'un triangle Bruxelles-Londres-Paris, avec un potentiel de 80 millions de consommateurs dans un rayon de 300 km. Nos 23 territoires disposent d'un important potentiel foncier et immobilier et sont desservis par un réseau de transports développé, comprenant plusieurs ports et aéroports connectés aux capitales européennes.

Mais le plus important, ce sont les hommes et les femmes de notre région qui, au quotidien, œuvrent pour offrir aux investisseurs un accompagnement et des solutions sur mesure. C'est notre démarche pro-business et pro-entreprise qui fait notre différence. Plusieurs grands groupes ne s'y sont pas trompés et on fait le choix des Hauts-de-France pour développer leurs projets, comme Amazon, Booking.com, BYD, Kubota, Burger King ou Pannini Food pour ne citer que les plus récents d'entre eux.

Quels que soient votre projet et la taille de votre entreprise, quelle que soit votre problématique, nous serons toujours à vos côtés si vous souhaitez investir et développer notre région.

Excellent salon !

Xavier Bertrand,

Président de la Région Hauts-de-France

André-Paul Leclercq,

Délégué aux relations avec les entreprises



© Antoine Repessé

La Troisième révolution industrielle, rev3, constitue un véritable projet d'avenir pour le renouveau de l'économie en région Hauts-de-France.

Initiée dès 2013 par la Région et la CCI de région avec le concours de l'économiste Américain Jeremy Rifkin, la dynamique rev3 a permis d'engager un vaste chantier de transformation du tissu économique régional et des territoires vers une économie durable et connectée et de faire émerger plus de 1 000 initiatives portées par les entreprises, les collectivités et territoires, les établissements de recherche et d'enseignement supérieurs ou les citoyens - avec en ligne de mire, une économie décarbonée à l'horizon 2050.

Rev3 est une dynamique collective et partenariale facilitant l'émergence d'opportunités majeures en termes de qualité de vie, de développement de valeur ajoutée et d'emplois sur nos territoires, facteurs d'attractivité et de différenciation en France comme à l'International, tout en préservant les ressources.

Faire avec moins, faire mieux, faire autrement, optimiser ses process... rev3 accompagne les entreprises régionales notamment dans leurs projets d'écoproduction et leur propose de s'interroger sur l'optimisation et la récupération des flux (eau, énergie, déchets) couplées à une gouvernance renouvelée et durable.

À titre d'illustration, cette volonté se traduit aussi par les "**Accélérateurs rev3**", qui donnent un coup de pouce aux entrepreneurs-créateurs qui ont de la suite dans les idées et la fibre rev3.

Conscients des enjeux et opportunités, **20 Territoires Démonstrateurs rev3 en Hauts-de-France**, dont la plupart seront présents sur le pavillon régional des Hauts-de-France, construisent collectivement avec les collectivités territoriales, les entreprises, les habitants, l'enseignement et la recherche, un projet d'avenir pour leurs citoyens, et travaillent à la concrétisation d'expérimentations pour répondre aux besoins spécifiques de leur territoire.

Rev3 soutient notamment le déploiement de Parcs et ZAE rev3, dont le premier chapitre s'est traduit par l'élaboration d'un référentiel dédié. De la théorie, on passe maintenant à la pratique avec "l'application" de ce dernier sur quelques projets en cours en région. À noter, deux conférences organisées en partenariat avec le RNET à ce sujet sont prévues dans le cadre de l'édition 2019 du SIMI, et les témoignages engagés de quatre territoires régionaux viendront présenter "grandeur nature" des exemples de reconversion de friches vers des activités vertueuses et attractives.

Philippe Vasseur,

Président de la mission rev3

"Les entreprises s'engageant dans l'écoproduction, intégrant des parcs d'activité rev3 sont des totems grandeur nature, démontrant que de nouveaux modes de coopération et la circularité des ressources sont possibles"



**CONTACTEZ
LE GUICHET UNIQUE
ENTREPRISES /
INVESTISSEURS**

TÉL. 03 74 27 00 27
OU PAR MAIL :
entreprises@hautsdefrance.fr

SOMMAIRE

- p6 ■ Grand Arras, une situation géographique privilégiée et une qualité de vie exceptionnelle
- p7 ■ Agglomération du Beauvaisis
- p8 ■ Join us aboard Boulogne-sur-Mer!
- p9 ■ Calais, un territoire taillé pour la logistique
- p10 ■ Respirez... Vous êtes dans le Cambrésis!
- p11 ■ L'agglomération de la Région de Compiègne, un territoire d'innovation et d'expérimentation
- p12 ■ Douaisis Agglo : la réponse à vos ambitions
- p13 ■ S'implanter, investir et innover à Dunkerque
- p14 ■ GrandSoissons, un territoire en harmonie avec vos projets
- p15 ■ La Communauté d'Agglomération Maubeuge - Val de Sambre, partenaire de vos projets!
- p16 ■ La CCPOH : Une situation stratégique Nord Ile-de-France
- p17 ■ Venez vous implanter sur le Laonnois, nous partageons notre territoire!
- p18 ■ Le Pays de Valois, un territoire proche de Paris à la mesure de vos ambitions
- p19 ■ Le Pôle Métropolitain de l'Artois, faire métropole autrement!
- p22 ■ L'agglomération de Béthune-Bruay, un territoire dynamique et ambitieux qui se développe
- p23 ■ À 20 minutes de la métropole Lilloise, investissez sur Hénin-Carvin!
- p24 ■ LENS-LIÉVIN, Nouvelle Destination Tertiaire!
- p25 ■ Le Parc des industries Artois-Flandres : l'ambition partagée!
- p26 ■ La Porte du Hainaut : une Terre de projets
- p27 ■ L'Agglomération du Saint-Quentinois, territoire robonumérique d'excellence aux portes de Paris
- p28 ■ Cœur de Flandre - Pays de Saint-Omer : Chez nous on ne vous plante pas, on vous implante
- p29 ■ Destination business à Valenciennes, Investissez dans de nouveaux Parcs d'avenir!
- p30 ■ Votre activité au cœur de filières artisanales et industrielles à forte valeur ajoutée

RÉGION HAUTS-DE-FRANCE, UNE RÉGION PRO-BUSINESS, PRO-EMPLOI

La Région a décidé de faciliter votre implantation et vos démarches administratives en mettant en place un guichet unique avec une équipe dédiée (en partenariat étroit avec les intercommunalités dont 23 d'entre elles sont présentes à cette édition du SIMI mais également avec plusieurs autres partenaires institutionnels), pour vous accompagner à chaque étape de votre projet afin que celui-ci soit un succès.

LA RÉGION HAUTS-DE-FRANCE VOUS PROPOSE UNE SÉRIE DE SERVICES SUR MESURE, POUR VOUS ACCOMPAGNER DE FAÇON OPTIMALE:

- dans votre recherche de site d'implantation (immobilier et/ou foncier) en lien avec le réseau "Investir en Hauts-de-France", composé d'intercommunalités et de partenaires institutionnels,
- dans votre projet d'investissement productif et de création d'emplois (aide à l'implantation sous forme de subvention ou d'avance remboursable...), dans votre recherche de financements complémentaires avec Hauts-de-France Financement (dispositif de "banque" régionale de financement),
- dans la formation et le recrutement de vos futurs salariés (dispositifs Pass Emploi et Proch' Emploi),
- dans vos projets d'innovation et de développement de votre performance industrielle,
- dans votre processus d'internationalisation avec une équipe et des outils dédiés (dispositif "Booster Export"),
- dans votre transition énergétique (dynamique rev3),
- dans vos démarches administratives, en lien avec les services de l'État et des intercommunalités.



Grand Arras, une situation géographique privilégiée et une qualité de vie exceptionnelle

La Communauté Urbaine d'Arras est située au croisement des principaux axes économiques nord européens au cœur des Hauts-de-France, avec 80 millions de consommateurs à moins de 300 km.

Localisation privilégiée pour les entreprises, la Communauté Urbaine d'Arras est au cœur d'un nœud d'infrastructures routières et ferroviaires d'une grande densité : autoroutes A1 et A26, gare TGV, proximité des aéroports de Lille, Paris, Bruxelles, Beauvais. Sa richesse culturelle et architecturale, avec ses sites classés au Patrimoine mondial de l'Unesco, son offre commerciale, hôtelière et dans le secteur de la restauration permettent à chacun de s'épanouir dans un cadre de vie particulièrement attractif.

Solutions foncières et immobilières, prise en compte globale de votre projet, mise en contact avec l'ensemble du réseau d'acteurs économiques et du tissu professionnel, recherche d'aides financières, mais aussi aides dans les démarches liées au permis de construire, aux procédures ICPE... constituent nos principales missions.

Ce partenariat se traduit également par une aide concrète et pragmatique au recrutement et à la formation du personnel, élément déterminant pour la réussite de votre projet.

Vous aussi, faites comme le LFB, Orchestra, la Maroquinerie Thomas ou Agrafresh, choisissez le territoire du Grand Arras!

Actiparc.



Artoipole.



Contact :

Miloud BRIKI
Communauté Urbaine d'Arras
La Citadelle
146, allée du Bastion de la Reine
CS 10345
62026 ARRAS Cedex
Tél. : 06 85 92 86 14
m.briki@cu-arras.org



Agglomération du Beauvaisis

Beauvais is the place to be.

Situé à moins d'1 heure de Paris, au pied de l'aéroport international de Paris-Beauvais qui dessert plus de 62 destinations, à la sortie de l'autoroute A16, vous trouverez Novaparc : 125 hectares de foncier disponible ! Pour réserver votre parcelle contactez-nous vite!



Plan parcellaire Novaparc.



Contact :

Vanessa MEISSIREL-MARQUOT
Communauté d'Agglomération
du Beauvaisis
48, rue Desgroux
60000 BEAUVAIS
Tél. : 06 42 35 78 82
v.meissirel-marquot@beauvaisis.fr

Join us aboard Boulogne-sur-Mer!

Boulogne-sur-Mer, votre destination business pour vos projets de développement et d'implantation.

Boulogne-sur-Mer et son arrondissement offrent une situation géographique privilégiée, le long de la Côte d'Opale au cœur du triangle Londres-Paris-Bruxelles.

L'accessibilité aisée (accès direct à l'A16 et à plus de 100 destinations par jour via son hub logistique), le cadre de vie agréable, la programmation culturelle riche, les investissements en cours au profit des projets d'aménagement urbain, le tissu économique dense et dynamique, la main-d'œuvre qualifiée et volontaire, sont autant d'atouts au profit de l'attractivité de Boulogne-sur-Mer.

Grâce aux savoir-faire historiques et aux innovations continues des entreprises boulonnaises de l'agroalimentaire, de l'halieutique et de la logistique, Boulogne-sur-Mer bénéficie d'un rayonnement sur la scène nationale et internationale. L'écosystème qui gravite autour de ses filières séduit toujours plus d'entreprises, TPEs, PME, Grands Groupes comme La Stef, Delanchy, Grand Frais, Mowi, Groupe Senoble, Petit Pierre, Conegan, Océan Délices, JC David...

Les secteurs touristique (Nausicaa, le plus grand aquarium d'Europe, les paysages préservés de la Terre des 2 Caps...), tertiaire, de l'artisanat et des métiers d'art, du commerce de centre-ville apportent également leur contribution au développement de l'économie locale.

Vous recherchez des opportunités de développement, d'implantation, Boulogne-sur-Mer Développement vous propose un accompagnement sur mesure pour faciliter vos démarches à chaque étape de votre projet: recherche de solutions immobilières et foncières adaptées, de financements, aide au recrutement de nouveaux collaborateurs, à la formation et à l'innovation en lien avec nos partenaires locaux.

Centre-ville et Parc d'activités au Port de Boulogne-sur-Mer.



Parc d'activités de Landacres, ISO 14001: Un accompagnement réussi pour Vandeputte.



Contact :

Ludivine DENIS
Boulogne-sur-Mer Développement,
Agence d'attractivité, d'urbanisme
et de développement économique
2 bis, boulevard Daunou
62200 BOULOGNE-SUR-MER
Tél. : 03 21 99 44 50
l.denis@boulogne-developpement.com

Calais, un territoire taillé pour la logistique

Ouverture sur l'Europe, position centrale sur le littoral Côte d'Opale, accessibilité remarquable, multi-modalité, solution de transport diversifiée vers le Royaume-Uni... Calais réunit les conditions favorables pour une implantation logistique.

Au centre de grands flux européens de marchandises entre le continent et le Royaume-Uni, le territoire dispose d'une offre multimodale performante.

Avec le tunnel sous la manche, le groupe Getlink, concessionnaire de ce système unique de transport ferroviaire, s'est imposé comme le leader mondial du ferroutage. S'appuyant sur cette réussite, Calais accueillera, prochainement, un projet de terminal d'autoroute ferroviaire porté par la société allemande CargoBeamer. Soutenu par l'Europe, il permettra de connecter le territoire à de nouveaux axes de fret notamment avec l'Europe de l'est.

Autre infrastructure de pointe, le port de Calais est le seul, en Europe, à disposer d'un terminal d'autoroutes ferroviaires proposant un service roro-rail intégré. La société Viia y opère des liaisons entre Calais et les Pyrénées Orientales (Le Boulou) et l'Italie (Turin). Le lancement de la ligne Calais-Tilbury (shortsea) en septembre 2019 offre, également, de nouvelles solutions performantes pour le non-accompagné.

En parallèle, le 2^e port Ro-Ro européen (roll on-roll off) verra ses capacités actuelles doubler d'ici 2021.

À la croisée de deux corridors européens - A16 et A26 -, l'agglomération a développé un pôle de 220 hectares dédié à la logistique et au transport. 56 hectares modulables (greenfield) sont encore disponibles pour accueillir tous types d'activités logistiques. ML Invest, promoteur immobilier, a choisi ce parc d'activité pour développer, sur 27 ha, un ensemble de plateformes logistiques "prêts à construire" (brownfield).

Tunnel sous la Manche.



Port de Calais.



Contact :

Calais Promotion
9, rue Paul Bert
62100 CALAIS
Tél. : 03 21 34 66 83
contact@calaispromotion.com

Respirez... Vous êtes dans le Cambrésis !

Cambrésis Développement Économique, Agence de développement Économique de l'arrondissement de Cambrai, interlocuteur unique pour un accompagnement gratuit et sur mesure !



- Réseau routier interconnecté à l'Europe
- Foncier / Immobilier attractifs
- Main d'œuvre de qualité et dynamique

Pourquoi le Cambrésis ?

- C'est un territoire de culture, de tourisme et de qualité de vie, **Cambrai labellisée "Ville d'Art et d'Histoire"** dispose d'un patrimoine architectural et naturel remarquable, d'une offre culturelle et sportive dense et variée, ainsi que des équipements et des filières de formation de haut niveau avec le pôle universitaire.
- C'est un territoire de grands projets, il témoigne d'une ambition nouvelle au travers de la réalisation du **projet e-Valley (320 ha), plus grande plateforme logistique du e-commerce en Europe du Nord, du canal Seine-Nord Europe avec sa plateforme multimodale Cambrai-Marquion.**
- C'est un **territoire d'innovation**, au regard de l'implantation récente de la **start-up en biotech Innovafeed**, lauréate de l'appel à projet national "France Expérimentation", et de projets innovants au sein de grands groupes comme 3M (innovation mondiale "microbilles" à Tilloy-Lez-Cambrai).
- C'est un **territoire engagé vers le développement durable**, en réalisant en partenariat avec le porteur de projet, **le plus grand parc photovoltaïque** au nord de la Loire, en alliant production et stockage de l'énergie solaire par des piles.



Contact :

Charles BLANGIS - Président
Cambrésis Développement
Économique

14, rue Neuve - BP 67
59407 CAMBRAI Cedex
Tél. : 03 27 70 22 22
contact@locatecambraifrance.com

L'agglomération de la Région de Compiègne, un territoire d'innovation et d'expérimentation

Un territoire dynamique et diversifié, source de synergies, doté d'un tissu industriel dense et porté sur l'innovation.

La région de Compiègne est un territoire particulièrement attractif qui bénéficie d'une situation géographique exceptionnelle à proximité de Paris et sur l'autoroute A1.

Cette attractivité repose sur plusieurs atouts que l'Agglomération de la Région de Compiègne a su mettre en valeur, et qui représentent de nombreux avantages pour l'installation et le développement des entreprises et l'épanouissement des salariés. L'ARC compte 45 000 emplois pour 8 600 établissements actifs, ce qui en fait l'un des principaux pôles d'emploi du département.

Notre territoire offre des opportunités immobilières et foncières diversifiées afin de répondre aux besoins spécifiques des entreprises, selon des typologies de projets très variés, de l'industrie au tertiaire, en passant par l'artisanat, le négoce ou la R&D. Pour ce faire, l'Agglomération de la Région de Compiègne aménage, commercialise et anime 20 parcs d'activités, ainsi qu'une vingtaine de sites à vocation économique. Ces 20 parcs d'activités comptabilisent à eux seuls 20 000 emplois, sur les 40 000 emplois de notre territoire.

Zone d'activités du Bois de plaisance Venette.



Bâtiment CCI CMA - Pôle de développement des hauts de Margny.



Contact :

Serge COCHARD
Agglomération de la Région
de Compiègne

Hôtel de Ville - CS 10007
60321 COMPIÈGNE Cedex
Tél. : 03 44 40 76 47
serge.cochard@agglo-compiegne.fr

Douaisis Agglo : la réponse à vos ambitions

Tous les atouts d'une métropole européenne, sans ses inconvénients : bienvenue chez DOUAISIS AGGLO !

Il fait bon vivre et travailler sur le territoire de DOUAISIS AGGLO ! Rassemblant 35 communes et 148 500 habitants au cœur d'un poumon vert, notre agglomération bénéficie d'un positionnement central exceptionnel dans les Hauts-de-France. Elle offre une accessibilité peu commune par sa proximité avec les nœuds autoroutiers géostratégiques du nord de l'Europe et l'aéroport international de Lesquin, sans les embouteillages.

DOUAISIS AGGLO a fait de l'emploi sa priorité et joue un rôle majeur dans le développement économique de son territoire. Assurant une offre immobilière et foncière très qualitative sur ses 20 parcs d'activités, elle met tout en œuvre pour accueillir les investisseurs dans les meilleures conditions.

Notre service Développement Économique vous propose un accompagnement sur mesure pour vos démarches à chaque étape de votre projet : recherches immobilières et foncières adaptées, suivi personnalisé sur l'ensemble du processus d'implantation, aide au recrutement de vos collaborateurs par le biais de la plateforme Proch'Emploi...

Acteurs de la construction, investisseurs et promoteurs trouvent auprès de DOUAISIS AGGLO une réponse adaptée à leurs ambitions. Les leaders internationaux du e-commerce et de l'industrie, comme les PME, font aussi confiance à notre territoire. Alors, pourquoi pas vous ?

Programme KIC sur l'ÉcoPark, le parc d'activités de l'écoquartier du Raquet.



Contact :

**Yves DELPLANQUE - Directeur
Développement Économique
Douaisis Agglo**

746, rue Jean Perrin
59500 DOUAI
Tél. : 06 82 99 09 74
ydelplanque@douaisis-agglo.com



S'implanter, investir et innover à Dunkerque

Projets urbains d'envergure, développement d'un foncier économique de qualité, valorisation du tourisme balnéaire et de mémoire, Dunkerque est plus que jamais une terre d'investissement et d'innovation.

À Dunkerque, le projet Phœnix fixe de nouvelles ambitions pour le centre d'agglomération :

- Renforcement de l'attractivité économique et résidentielle du territoire
- Densification de l'offre de commerces et de loisirs
- Création d'un pôle tertiaire autour de la Gare TGV
- DK'plus, une nouvelle conception de la mobilité avec la mise en place depuis le 1^{er} septembre 2018 du "bus 100 % gratuit" dans l'ensemble de l'agglomération.

Dunkerque s'affirme également comme une véritable **destination touristique**, en s'appuyant sur :

- Le renforcement qualitatif et quantitatif de l'offre d'hébergement touristique
- La requalification et l'animation des stations balnéaires et fronts de mer
- La valorisation des sites de mémoire autour de la Seconde Guerre mondiale et de l'opération Dynamo
- La démarche de labellisation "Grand Site de France des Dunes de Flandre".

Dunkerque, c'est aussi un **territoire industriel et portuaire** de rang international, première plate-forme énergétique d'Europe, leader dans les services à l'industrie et **reconnue Territoire d'Innovation** par l'État. Pour accompagner la diversification de son économie et l'emploi, la Collectivité fixe aujourd'hui comme priorité le soutien à l'entrepreneuriat, avec :

- **La Turbine**, lieu unique pour favoriser l'entrepreneuriat
- **EuraÉnergie**, site d'excellence régional, avec parc d'affaires technologique, centre de formation, espaces de recherche, démonstrateurs...
- Une **offre immobilière** pour les entreprises, et notamment un projet de centre d'affaires autour de la gare TGV
- Des **parcs d'activités** économiques attractifs (120 ha).



Contact :

**Franck VANDESOMPELE
Direction du Développement, de
l'Économie et du Tourisme
Communauté Urbaine de Dunkerque**

Pertuis de la Marine - BP 85530
59386 DUNKERQUE Cedex 1
Tél. : 03 28 24 54 25
franck.vandesompele@tud.fr



GrandSoissons, un territoire en harmonie avec vos projets

Situé à 100 km de Paris, 80 km de Paris-Charles de Gaulle, en liaison directe vers l'Europe du Nord, GrandSoissons offre un accès direct au premier bassin de consommation européen.

Choisir GrandSoissons pour implanter votre projet économique, c'est choisir un territoire à taille humaine avec une vie citadine. **Équipements urbains modernes, dynamisme de l'entrepreneuriat local, accessibilité du logement, services de soins, nature, patrimoine, vie culturelle, loisirs...**

Situé dans le centre historique de Soissons, le Parc Gouraud offre **un cadre de travail exceptionnel pour activités tertiaires** avec son site arboré, ses bâtiments modernes pensés par des architectes du cabinet Wilmotte & Associés. Une centaine d'entreprises sont établies sur ce parc, comprenant un espace de coworking, un hôtel haut de gamme, de la restauration, un parking aérien, La Cité de la Musique et de la Danse. Le bâtiment Les Décideurs, récemment livré, dispose de **quelques bureaux encore disponibles**.

Le parc du Plateau est **LA plateforme parfaite pour implanter une entreprise d'activités logistiques, industrielles**, etc. Avec un accès direct à la RN2 (2x2 voies gratuites), ce parc accueille des projets de grande ampleur : parcelles jusqu'à 40 hectares divisibles à partir de 10 000 m², disponibles, équipées (fibre optique, tec) et libérées des fouilles.



Sur une **ancienne friche industrielle**, au cœur d'un **grand projet de réaménagement urbain du quartier de gare, le village PME** propose **34 cellules artisanales** modulables par **tranche de 200 m²**.



Contact :

GrandSoissons Économie
GrandSoissons Agglomération

Parc Gouraud, Immeuble
les Ambassadeurs - 2, allée des Nobel
02200 SOISSONS
Tél. : 03 23 73 75 60
economie@agglo-soissonnais.com

 Entreprendre GrandSoissons
 GrandSoissons Économie



La Communauté d'Agglomération Maubeuge - Val de Sambre, partenaire de vos projets !

S'installer sur notre territoire, c'est profiter d'un cadre de vie agréable à la fois urbain et rural, proposant des offres culturelles, des infrastructures sportives et de loisirs, tout en étant idéalement placé.

Riche de sa tradition industrielle et du savoir-faire de ses entreprises, notre territoire se réinvente et vous offre les garanties d'une implantation réussie : un large vivier de compétences et de qualifications, une capacité à innover et un tissu industriel dense et développé.

Aujourd'hui, l'Agglo crée les opportunités de demain. Territoire connecté, nous bénéficions d'une position stratégique proche des grandes villes et métropoles européennes.

Dans un effort de redynamisation du centre-ville de Maubeuge, la CAMVS a entrepris un chantier de requalification du quartier de la Gare, soit, d'une part, la reconversion d'une friche industrielle de 20 hectares en zone dédiée au commerce et au loisir et, d'autre part, l'aménagement d'un pôle d'échanges multimodal intégrant à la fois route, rail et navigation. Les premiers travaux de construction vont démarrer début 2020.

La CAMVS aménage de nouvelles zones d'activité économique, avec notamment la ZA de la Marlière : 35 hectares destinés à l'industrie, l'artisanat et le service aux entreprises, idéalement placés à moins d'une heure de Lille, de Bruxelles, de trois aéroports internationaux et d'une gare TGV.



Contact :

Antoine SALIOU
Communauté d'Agglomération
Maubeuge-Val de Sambre

1, place du Pavillon - BP 50234
59603 MAUBEUGE
Tél. : 03 27 53 01 00 -
06 47 81 03 42

antoine.saliou@amvs.fr

La CCPOH: Une situation stratégique Nord Ile-de-France

Dans l'Oise, à ¼ d'heure de l'A1 et 40 minutes de Roissy, entre Senlis, Compiègne et Creil, la Communauté de Communes des Pays d'Oise et d'Halatte allie développement économique et patrimoine naturel d'exception.

Notre territoire (35 000 habitants) comporte un pôle urbain, Pont-Sainte-Maxence, de 13 000 habitants. Il bénéficie de 4 000 ha de forêt, de villages authentiques, de plans d'eaux et de zones protégées. Cet écrin de verdure, équipé du Très Haut Débit, offre une qualité de vie exceptionnelle.

Un réseau de transport développé

Notre réseau ferroviaire, avec deux gares (Rieux et Pont-Sainte-Maxence), assurent Paris Nord en 40 minutes. Autres atouts : Roissy à 40 km, l'A1 à 14 km et une traversée du territoire par l'Oise.

Un développement économique en évolution

Nous visons à développer la croissance de nos 2 000 entreprises et favoriser de nouvelles implantations. Pour cela, nous disposons d'ingénierie en matière de création, de développement ou d'innovation. Notre action vise aussi bien les activités commerciales, artisanales et industrielles pour lesquelles nous développons plusieurs projets d'investissement. Demain, notre territoire sera incontournable. Il verra se renforcer sa multimodalité grâce au Canal Seine Nord, à la ligne Grande Vitesse Roissy Picardie, au renforcement des voies rapides et l'extension de l'aéroport de Beauvais.

Focus sur l'immobilier

La CCPOH dispose de 5 zones d'activités. Pour l'une, une extension de 8 ha est en cours. La création d'une zone commerciale de 8 ha est programmée pour 2020 ainsi qu'une zone d'activités industrielles de 30 ha pour 2022. Deux terrains sont commercialisés en zone industrielle à Pont-Sainte-Maxence : 7 000 m² (viabilisé) et 17 000 m². Différents bâtiments sont à louer ou vendre sur le Parc technologique Alata pour un total de 13 600 m².



Contact :

Didier BOURET - Développement Économique
Communauté de Communes Pays d'Oise et d'Halatte

1 rue d'Halatte
60722 PONT-SAINT-MAXENCE Cedex
Tél. : 03 44 70 04 01 / 06 26 77 05 26
economie@ccpoh.fr

Venez vous implanter sur le Laonnois, nous partageons notre territoire !

Nous vous accompagnons tout au long de votre projet, recherche de locaux, de terrains, de financement...

La situation privilégiée de la Communauté d'Agglomération du Pays de Laon offre aux entreprises un rayonnement international. À la fois terre industrielle et agricole, le Laonnois accueille de grands groupes, ainsi que l'IAR (pôle industries et agro-ressources), le Pôle de la Bioéconomie français de référence, en Europe et à l'international.

Que vous ayez un projet de création, de développement ou d'implantation, **nous sommes à votre écoute** pour vous accompagner et **trouver des solutions**. Bureaux, ateliers, entrepôts, hôtels d'entreprises, petites ou grandes parcelles... nous offrons **une palette d'opportunités**. Situé le long de l'A26 et de la N2, le Pôle d'Activités du Griffon est **un tremplin vers les marchés Nord Européens**, il offre plus de 50 hectares embranchés fer et immédiatement disponibles.

Toujours en action, la Communauté d'Agglomération aménage de nouvelles zones d'activités afin de répondre au mieux aux demandes des entreprises, elle les accompagne aussi dans des projets ambitieux comme un parc photovoltaïque (le plus grand du nord de la France) ou un circuit automobile international.

Pôle d'activités du Griffon.



Bâtiment d'activités.



Contact :

Gwenaëlle HEIM - Directrice Développement Économique
Communauté d'Agglomération du Pays de Laon

60, rue de Chambry
02000 LAON
Tél. : 03 23 22 31 08
gheim@ca-paysdelaon.fr

Le Pays de Valois, un territoire proche de Paris à la mesure de vos ambitions

Plus simple, plus grand et moins cher, le Pays de Valois est le territoire idéal pour implanter votre entreprise qu'elle soit TPE, PME ou grand groupe à proximité de Paris.

Amorcée en 2011 avec la création de la ZAEI du Chemin de Paris à Nanteuil-le-Haudouin, à 25 minutes au Nord de Roissy-Charles de Gaulle, l'ambition de la Communauté de Communes du Pays de Valois est de développer une offre foncière accessible à tous. Première entreprise de la zone, Système U s'étend aujourd'hui sur 26 000 m². À cela s'ajoute l'implantation de PME comme KLAAS ALL ROAD, spécialisée dans la distribution de grues mobiles haut-de-gamme, qui a installé début 2019 son nouveau siège social sur 12 000 m².

Pour l'heure, les dernières disponibilités immobilières sur la ZAEI sont un entrepôt logistique de 23 000 m² de la société Barings et un multi-preneur de 3 800 m² de la société Eiffel Park, divisible en cellules à partir de 180 m² à l'achat. Cette dynamique se poursuit aujourd'hui avec la création d'une nouvelle ZAEI de 30 hectares sur Silly-Le-Long/Le-Plessis-Belleville. Cet engouement pour le Pays de Valois s'est encore confirmé récemment avec le leader japonais du machinisme agricole, Kubota, qui implantera son centre de R&D de 40 000 m² sur la zone d'activités de Crépy-en-Valois en septembre 2020.

Le Pays de Valois jouit de sa proximité avec l'Île de France et plus particulièrement de Roissy-Charles de Gaulle tout en bénéficiant de la dynamique de la Région Hauts-de-France.



Contact :

Anne-Sophie MÜH
Communauté de Communes
du Pays de Valois
62, rue de Soissons
60800 CRÉPY-EN-VALOIS
Tél. : 03 65 69 00 05
annesophie.muh@cc-paysdevalois.fr

Le Pôle Métropolitain de l'Artois, faire métropole autrement !

Au cœur des Hauts-de-France, le Pôle Métropolitain de l'Artois unit les forces des agglomérations de Lens-Liévin, Hénin-Carvin et Béthune-Bruay.

Au cœur d'un bassin de 80 millions de consommateurs, connecté à Lille, Paris, Bruxelles et Londres par le TGV, 3 autoroutes et 1 canal à grand gabarit, le Pôle Métropolitain de l'Artois, est la 7^e agglomération française. Organisé en pôles urbains à taille humaine et interconnectés, doté d'espaces naturels exceptionnels avec la Chaîne des parcs (4 200 ha reliés, à terme, par 420 km de voies vertes), il joue les complémentarités sur un territoire de 650 000 habitants, soit 10 % de la population régionale. Éco-transition, industries, bâtiment durable, logistique industrielle et supply chain, numérique, services, économie sociale et solidaire, agriculture, autant de filières d'excellence développées pour répondre aux exigences de la transition énergétique dont il est Démonstrateur.

Cette nouvelle ambition économique s'accompagne d'un investissement massif dans la qualité de vie : rénovation énergétique en cours de milliers de logements, bus à haut niveau de service, aménagement de 11 parcs et leurs liaisons avec la Chaîne des parcs, nouvel hôpital, carte des formations repensée, grands événements... avec la culture comme fil rouge - le Louvre-Lens et le Centre des réserves du Louvre formant le 1^{er} pôle muséal d'Europe et une inscription du Patrimoine minier à l'UNESCO.

Le Pôle Métropolitain de l'Artois se transforme en archipel vert pour faire métropole, autrement !

*L'Archipel vert du Bassin minier du Pas-de-Calais :
vue sur le Louvre-Lens.*



Contact :

Céline DOZIÈRE
Pôle Métropolitain de l'Artois
Maison syndicale des mineurs
30/32, rue Casimir Beugnet
62300 LENS
Tél. : 03 74 14 00 21
celine.doziere@pm-artois.fr



**POUR
INVESTIR
AYEZ LE
RÉFLEXE
HAUTS-DE-FRANCE**

L'agglomération de Béthune-Bruay, un territoire dynamique et ambitieux qui se développe

Accompagnement personnalisé, offre immobilière et foncière variée, recherche-développement : implantez-vous sur le territoire de Béthune-Bruay !

L'agglomération de Béthune-Bruay est un territoire à forte vocation industrielle sur lequel de grandes entreprises sont présentes : Renault, PSA, Aperam, Plastic Omnium, Faurecia, Bridgestone. Elle se caractérise également par un tissu dense de PMI expertes dans leur domaine en plasturgie et en mécanique.

Labélisée en tant que Territoire d'industrie, l'agglomération de Béthune-Bruay ne cesse d'améliorer son offre foncière et immobilière pour répondre à toutes sortes de besoins. Elle dispose aujourd'hui de six pépinières d'entreprises, de 5 pôles artisanaux et de 250 ha de terrains disponibles. LogisterrA26, Parc d'activités de 55 ha situé en accès direct à l'A26, la Zone Industrielle de Ruitz et la Plateforme industrielle d'Isbergues et ses 10 ha disponibles, sont autant d'atouts pour une implantation réussie. Par ailleurs, la présence de deux centres techniques dédiés à l'automobile (CRITT M2A) et l'ignifugation des matériaux (CREPIM) est un atout pour encourager l'innovation.

ZI de Ruitz.



Pôle artisanal du Moulin.



Contact :

Jérôme BROSSIER
Communauté d'agglomération
de Béthune-Bruay
Hôtel communautaire - CS 40548
100, avenue de Londres
62411 BÉTHUNE Cedex
Tél. : 03 21 61 49 00
deveco@bethunebruay.fr

À 20 minutes de la métropole Lilloise, investissez sur Hénin-Carvin !

L'Agglo Hénin-Carvin accompagne votre projet afin d'assurer l'optimisation des implantations.

Doté d'un ensemble de parcs d'activités diversifiés, notre territoire bénéficie d'une qualité de raccordement au réseau autoroutier, ferroviaire et fluvial. À 30 minutes de Lille, les accès se font aisément et se situent à 1h30 de Paris, de Bruxelles et de Londres, via les autoroutes A1 et A21.

Les plus grands de la promotion immobilière, de l'industrie, de la logistique ou des services nous font confiance (Parcolog, Goodman, PRD, Ontex, Moy Park, Kuehne + Nagel, Le Centurion...).

De plus, l'Agglo Hénin-Carvin dispose d'ateliers relais de 150 m² à 1000 m² répartis sur l'ensemble de son territoire. Elle évolue et s'adapte aux nouveaux besoins des entreprises avec la mise à disposition d'équipements immobiliers visant à faciliter l'implantation et le démarrage d'activités. Le haut débit et la fibre optique présents sur toutes ses zones favorisent leur développement.

La pépinière de la Tuilerie à Leforest, bâtiment ultra moderne et de haute qualité environnementale, dispose de bureaux et d'ateliers équipés proposant des services communs ou à la carte.

L'Agglo lance de nouveaux équipements avec la construction d'un nouvel hôtel d'entreprises d'une capacité de six ateliers et de deux nouveaux ateliers relais.



Contact :

Service Développement Économique, Agglo Hénin-Carvin
Tél. : 03 21 08 08 08 - Communauté
d'Agglomération Hénin-Carvin
242, boulevard Schweitzer - BP 129
62253 HÉNIN-BEAUMONT Cedex
Tél. : 03 21 79 13 79
dev.eco@agglo-henincarvin.fr

LENS-LIÉVIN, Nouvelle Destination Tertiaire !

Un territoire dynamisé par une offre riche et diversifiée de bureaux et fonciers ainsi que des filières d'excellence porteuses d'innovation.

Desservie par le TGV, 3 aéroports internationaux à moins d'1 h 30, connectée au réseau fluvial et traversée par 4 autoroutes, l'agglomération de Lens-Liévin bénéficie d'une excellente accessibilité.

Deux emblèmes culturels viennent compléter le territoire : le Louvre-Lens et le Centre de Conservation du Louvre à Liévin.

Par ailleurs, au-delà d'une offre foncière diversifiée sur 41 parcs à vocation économique, l'agglo propose des programmes immobiliers tertiaires autour notamment, des projets du nouveau Pôle des Gares à Lens :

- Le bâtiment SIRIUS, livrable en décembre 2019, développe sur 6 niveaux, 3 600 m² de bureaux (à vendre ou à louer).
- Le Lot 0, à l'interface des gares TGV/TER et routière de Lens, des immeubles du quartier d'affaires et du cordon boisé guidant le piéton vers le Louvre Lens, verra s'ériger, courant 2021, un immeuble mixte bureaux/commercial de 6 012 m², en R+6.

De plus, des programmes de qualité liés aux filières d'excellence du territoire porteuses d'innovation et d'attractivité sont développés autour des clusters de rayonnement régional : éco-activités, numérique culturel, métiers d'art, sport/santé/bien-être, cyber-sécurité/e-santé.

Lens Lot 0.



Lens Bâtiment SIRIUS.



Contact :

Thierry BART / Carine JOLY
Communauté d'agglomération
de Lens-Liévin

21, rue Marcel Sembat
BP65 - 62302 LENS Cedex
Tél. : 03 21 79 05 34
deveco@agglo-lenslievin.fr

Le Parc des industries Artois-Flandres : l'ambition partagée !

Ce parc de 460 ha dédié à l'industrie et à la logistique, idéalement situé par rapport aux grands axes (routier, fluvial et ferroviaire), bénéficie d'un cadre environnemental de qualité, certifié ISO 14 001.

Le Parc des industries Artois-Flandres constitue l'une des zones d'activités la plus importante des Hauts-de-France, en termes de superficie, d'emplois et de chiffres d'affaires cumulés. La préoccupation environnementale qui le caractérise permet d'offrir aux entreprises un cadre de travail vert et attractif. Les bâtiments totem "Regain" sont des emblèmes de cette stratégie en accord avec les objectifs définis à l'échelle du Pôle métropolitain.

75 entreprises représentant 5 500 salariés ont déjà fait ce choix. C'est au sein d'un environnement propice à l'innovation et à l'accueil de projets ambitieux que tout devient possible :

- un parc industriel et logistique éco-responsable (certifié ISO 14001) avec de grandes parcelles encore disponibles (2 000 m² à 25 ha),
- une offre "all inclusive" avec une équipe experte et dédiée qui vous accompagne, de votre projet d'implantation à votre développement en passant par les problématiques du quotidien,
- un cadre de travail offrant des combinaisons variées et adaptées aux besoins des salariés : crèche, espace détente et loisirs, transport en commun.

Le Parc des Industries Artois-Flandres vu du ciel.



Bâtiment Regain.



Contact :

Johanne VITSE
Arnaud LECOURIEUX
Syndicat Mixte Parc des industries
Artois Flandres

Parc des industries Artois-Flandres
64, rue Marcel Cabiddu
62138 DOUVRIN - Tél. : 03 21 08 60 86
vitse@siziaf.com - lecourieux@siziaf.com

La Porte du Hainaut: une Terre de projets

La Porte du Hainaut, qui regroupe 47 communes du Valenciennois, gère plus de 2 000 hectares de foncier sur une trentaine de parcs d'activités.

Terre d'industrie depuis le 19^e Siècle, où les PME côtoient de grands groupes tels que PSA, ALSTOM, GSK et ou encore Safran - Air France KLM, La Porte du Hainaut a su diversifier son tissu économique et le tourner vers l'économie du futur en développant, notamment :

Des parcs d'activités qualitatifs, idéalement situés le long des autoroutes A2, A21, A23 et du canal à grand gabarit de l'Escaut. Parfaitement équipés (desserte, énergies, services), ils accueillent des entreprises de nombreux secteurs d'activités (industrie pharmaceutique, aéronautique, automobile, ferroviaire, agroalimentaire, image et médias numériques, etc.).

Des produits immobiliers modernes, modulables et adaptés aux activités industrielles, artisanales, tertiaires et logistiques.

Arenberg Creative Mine : ancien site minier reconverti en pôle d'excellence en image et médias numériques, ACM propose des équipements de pointe (matériel audiovisuel, locaux de tournage...) et des bureaux disponibles à la location.

Avec 30 parcs d'activités en constante évolution, représentant plus de 2 000 ha de foncier ; des bâtiments logistiques, industriels, ateliers ou bureaux disponibles à la vente ou à la location ; des filières industrielles performantes et innovantes, la Porte du Hainaut est une terre de projets qui vous offre des solutions sur mesure.

Parc d'activités de la Porte du Hainaut.



Contact :

Olivier DELATTRE - Directeur du Pôle Développement Économique
Communauté d'Agglomération de La Porte du Hainaut

Arenberg Creative Mine
Rue Michel Rondet - 59135 WALLERS
Tél. : 03 27 09 91 21
agence@agallo-porteduhainaut.fr

L'Agglomération du Saint-Quentinois, territoire robonumérique d'excellence aux portes de Paris

Un dispositif intégré pour l'accueil de votre entreprise dans un cadre de vie et de travail exceptionnel.

Pleins phares sur le développement économique et la robonumérique ! Développer l'attractivité du territoire est un enjeu majeur, c'est pourquoi l'accompagnement des entrepreneurs dans leurs projets est notre priorité. Territoire d'excellence robonumérique, l'Agglo du Saint-Quentinois poursuit dans cette voie dynamique et créatrice d'emplois en développant des structures et outils innovants à destination des étudiants et entrepreneurs.

À proximité immédiate de Paris, Lille et Bruxelles, l'Agglomération du Saint-Quentinois vous propose un écosystème complet pour accueillir notamment vos projets en robotique & internet des objets : formations, plateformes de prototypages, intégrateurs, incubateur, accélérateur de projets, Parcs d'Activités, pôles de compétitivité...

Quel que soit le stade d'avancement de votre projet, le territoire dispose d'une offre foncière et immobilière sur-mesure :

- un incubateur et accélérateur de projet dédié à la robotique et au numérique : Euratechnologies
- une pépinière d'entreprises : Créatis
- des bâtiments clé en main : l'Amorce
- un espace de coworking moderne et innovant à votre disposition
- des terrains viabilisés disponibles en parc d'activités : 80 ha
- des programmes immobiliers privés sur-mesure répondant à vos attentes

Batiment clé en main l'AMORCE situé sur le Parc des Autoroutes à Saint-Quentin (02).



Contact :

Jean-Pierre CIESIELSKI
Agglomération du Saint-Quentinois
6, avenue Archimède - BP 80352
02108 SAINT-QUENTIN Cedex
Tél. : 03 23 06 93 00
developpement@casq.fr

Cœur de Flandre - Pays de Saint-Omer: Chez nous on ne vous plante pas, on vous implante

Des parcs d'activités et des solutions immobilières pour VOTRE PROJET, avec NOTRE ACCOMPAGNEMENT pour TOUTES VOS DEMARCHES.

Nous situer: entre le littoral et Lille, à la frontière belge. Des connexions routières ultra-rapides via l'A25, l'A26 et l'A16.

Notre offre :

- Une offre foncière et immobilière étoffée (bâtiments industriels et logistiques, bureaux, commerces).
- Un territoire qui sait conjuguer environnement de qualité et industrie, patrimoine et innovation, offrant un équilibre entre activité professionnelle et vie privée.

Notre priorité : faciliter vos démarches via un réseau de partenaires réactifs tout au long de votre projet.

Notre actualité : un territoire qui fédère toutes les énergies locales pour co-construire des formations spécialisées avec les entreprises et faciliter ainsi le recrutement de nouveaux collaborateurs.

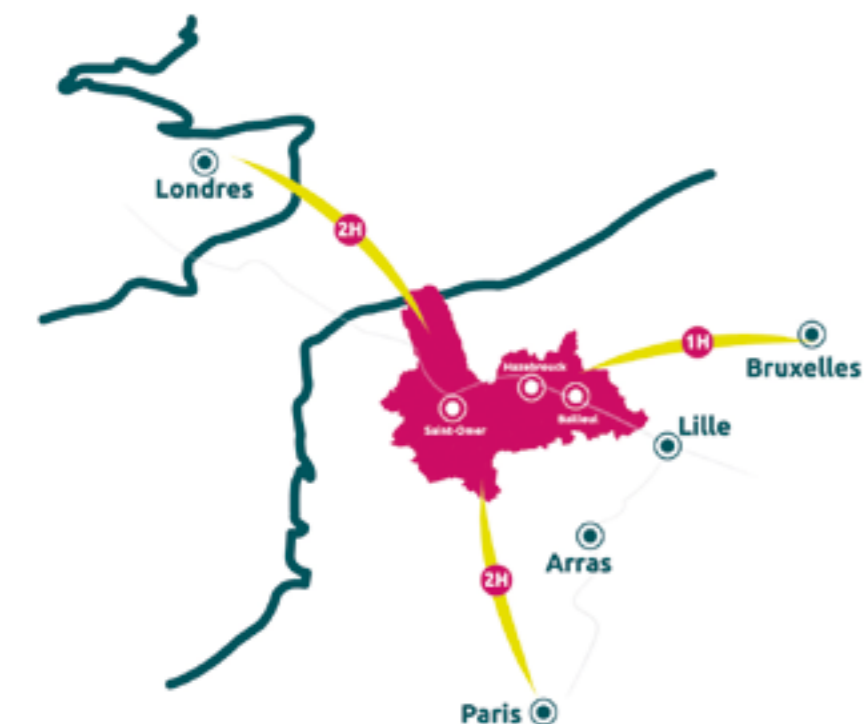


CHEZ NOUS
ON NE VOUS PLANTE PAS,
ON VOUS IMPLANTE

Contact :

Bénédicte BRIENNE
Agence de Développement
Économique SOFIE

16, pl. Victor Hugo - 62500 SAINT-OMER
222 bis, rue de Vieux Berquin
59190 HAZEBROUCK
Tél. : 03 21 12 25 35
direction@sofieagency.fr



Destination business à Valenciennes, Investissez dans de nouveaux Parcs d'avenir!

Valenciennes Métropole dispose de Parcs d'Activités très haut débit en plein développement répondant à tous les besoins des entreprises.

Le Parc des Rives Créatives de l'Escaut

26 ha dédiés à la filière numérique, cœur de la French Tech Valenciennoise.

La Serre Numérique, CIV, la Cité des Congrès, Nouvelle Forge, les programmes: tertiaire Hélios (9300 m²) showrooms Protocol (7000 m²), la résidence étudiante.

Futurs projets : tiers-lieu, Services et restauration, Parkings, Immobilier tertiaire...

Points forts : proche de la gare de Valenciennes, les écoles de renommée internationale (groupe Rubika), Pop School, l'accompagnement des Start-Ups numériques.

Le Technopole Transalley

34 ha dédiés à la mobilité innovante, pôle d'excellence des transports de demain.

Le programme tertiaire Mobilium, le Cisit, le BTMD, Innovespace (9000 m²), l'Institut des Mobilités et des

Transports durables, la résidence étudiante, piste de démonstration.

Futurs projets : immeubles tertiaires et de services, programmes d'ateliers clés en main, plateforme d'accélération, centres de recherche et d'innovation...

Points forts : la connexion avec l'Université, les compétences et moyens d'essais, l'accompagnement des Start-Ups de la mobilité.

Le Parc d'Activités de la Vallée de l'Escaut

120 ha en bord autoroute Paris-Bruxelles avec double échangeur: une visibilité et accessibilité remarquable pour les PME-PMI et la e-logistique.

Idéal pour desservir l'Europe du Nord, après la commercialisation d'une première phase de 40 ha une extension de 80 ha est programmée.

Valenciennes Métropole dispose d'une réserve foncière diversifiée et facilite l'arrivée de programmes immobiliers et l'accueil d'entreprises.

Façade de Mobilium à Famars.



Batiment Helios.



Contact :

Sandrine DANSETTE
Valenciennes Métropole

2, place de l'Hôpital Général
CS 60227
59305 VALENCIENNES Cedex
Tél. : 03 27 09 61 40
sdansette@valenciennes-metropole.fr

Votre activité au cœur de filières artisanales et industrielles à forte valeur ajoutée

Offres immobilières et foncières, modularité parcellaire, une terre d'accueil aux portes des Hauts de France, en réponse aux particularités de votre projet.

La communauté de communes des Villes Sœurs gère plusieurs zones d'activités proposant de multiples disponibilités foncières et immobilières.

Parmi ces espaces : le parc d'activités Bresle Maritime qui est situé au cœur d'un tissu d'entrepreneurs majeur, au sein de pôles industriels de renommée mondiale, à proximité immédiate de sous-traitants qualifiés.

Il bénéficie d'une dynamique économique favorable, avec un réseau de moyennes et grandes entreprises, dont l'activité est principalement dédiée au métal, au verre, au bois, au plastique, à l'électronique, à la fonderie, aux énergies renouvelables...

Ce parc qui embrasse les Hauts-de-France et la Normandie, sur l'axe Belgique / Bretagne, propose une surface totale de 138 ha, avec des parcelles viabilisées disponibles immédiatement.



Un parc de 138 hectares.

Activités : Industrie, artisanat, tertiaire, immobilier et foncier disponibles, très haut débit, eau, gaz, électricité, main d'œuvre disponible, zonage AFR, fonds de revitalisation, accès RD 925, accès facile aux principaux axes autoroutiers, des prestations de qualité au service des entreprises qui y sont implantées.



Contact :

Brigitte VAAST
Communauté de communes
des Villes Sœurs

12, avenue Jacques Anquetil
76260 EU
Tél. : 02 27 28 20 87
bvaast@villes-soeurs.fr

Contacts :

Région Hauts-de-France
151, avenue du Président Hoover
59555 LILLE Cedex

Saliha MEDDAH
Chargée de mission Salons Professionnels
Direction de la communication
et des relations publiques
Tél. : 03 74 27 48 35
Saliha.MEDDAH@hautsdefrance.fr

Frédéric PETERSEN
Chargé de mission prospection
Direction Appui aux Entreprises
Tél. : 03 74 27 06 45
Frederik.PETERSEN@hautsdefrance.fr

Régis VAN DE KERCKHOVE
Responsable de projet
Direction troisième révolution industrielle
Tél. : 03 74 27 14 14
Regis.VANDEKERCKHOVE@hautsdefrance.fr

Thomas CLAEYS
Chargé de mission
Direction des partenariats économiques,
de l'artisanat et de la pêche
Tél. : 03 74 27 07 13
Thomas.CLAEYS@hautsdefrance.fr

Retrouvons-nous sur



www.hautsdefrance.fr



Région
Hauts-de-France